ATLAS GEOGRÁFICO ESCOLAR

MAPAS ATUALIZADOS

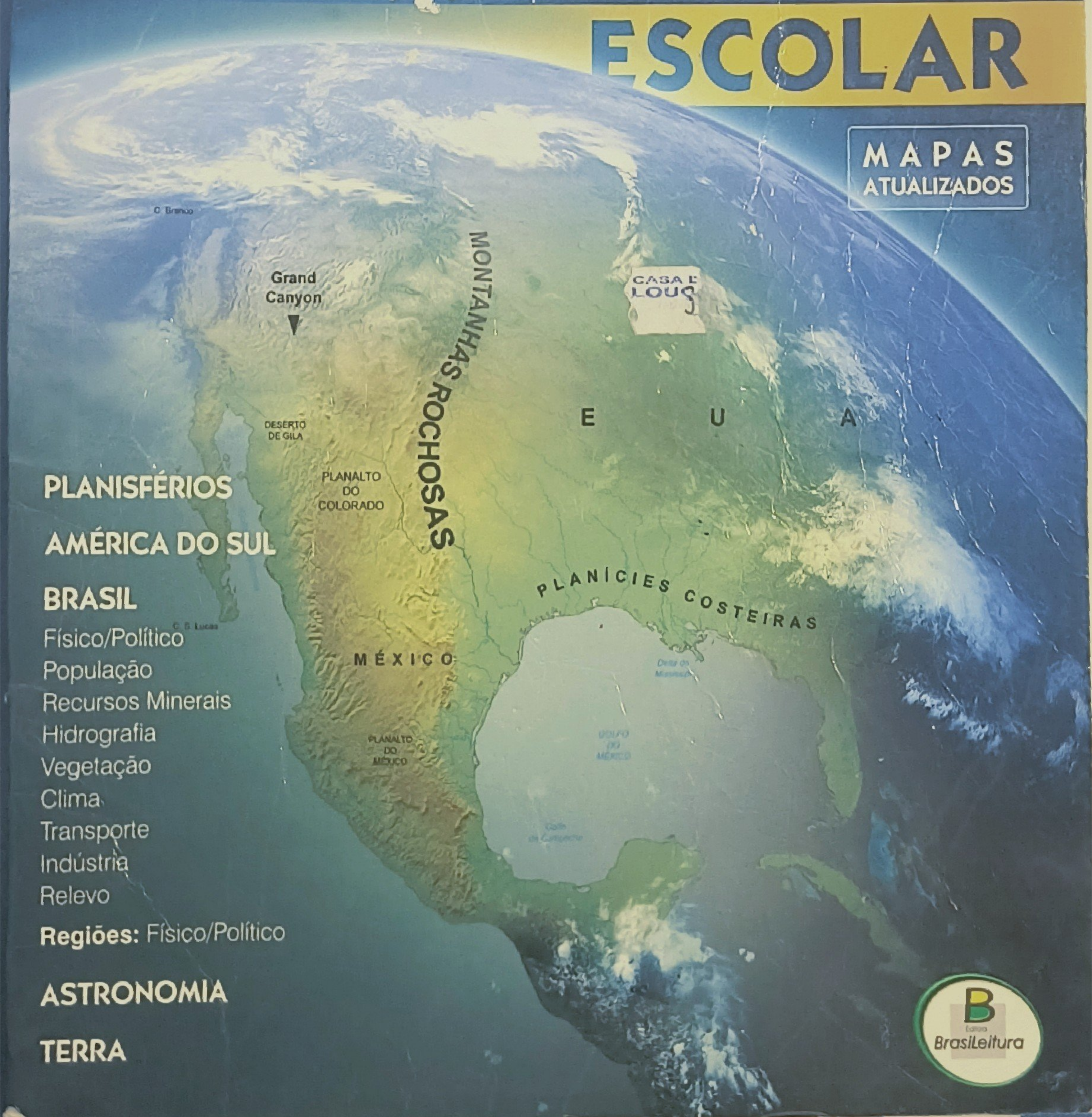

PLANISFÉRIOS

AMÉRICA DO SUL

BRASIL
Físico/Político
População
Recursos Minerais
Hidrografia
Vegetação
Clima
Transporte
Indústria
Relevo
Regiões: Físico/Político

ASTRONOMIA

TERRA

Editora BrasiLeitura

VEGETAÇÃO

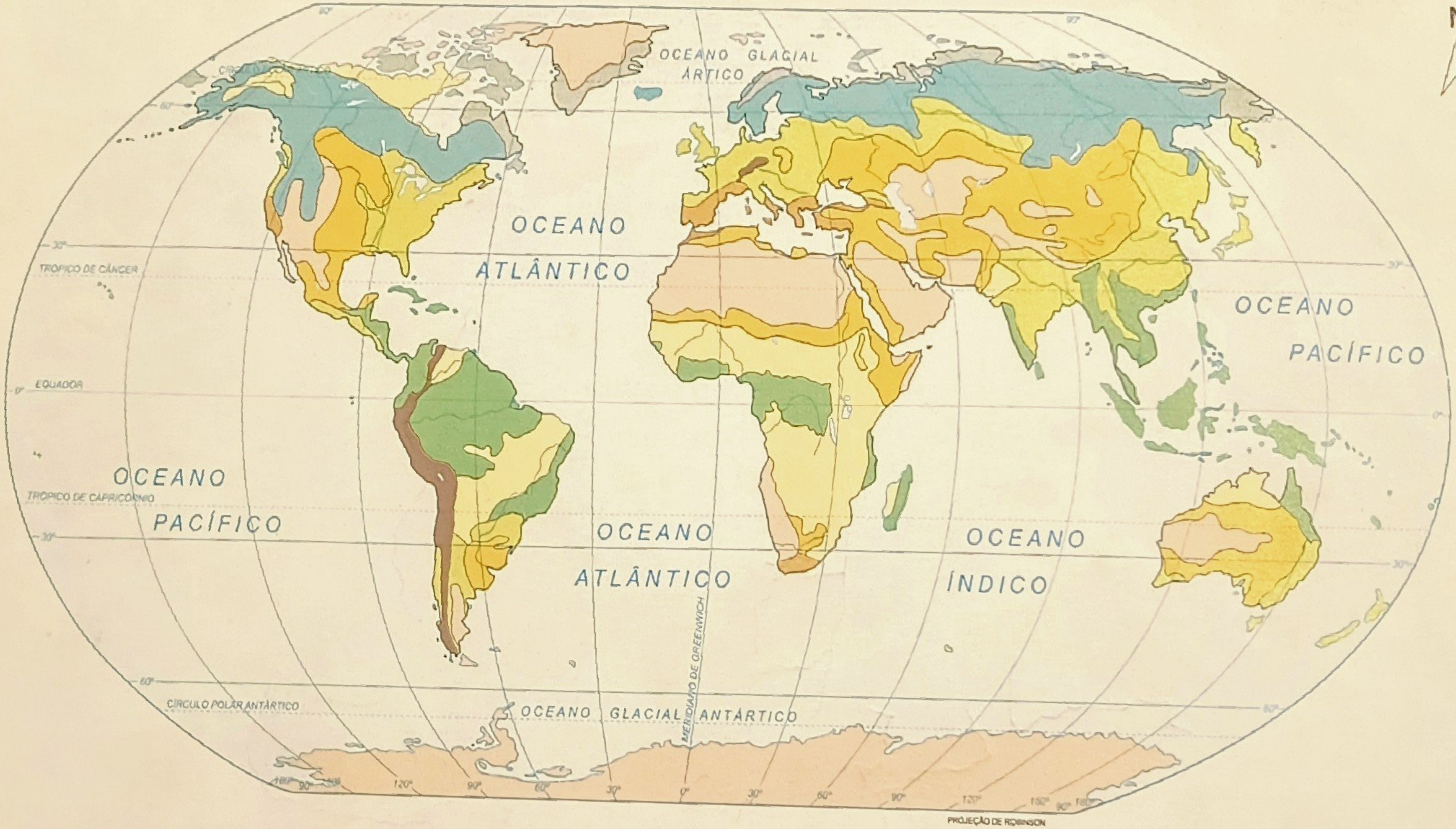

LEGENDA

- FLORESTA EQUATORIAL E TROPICAL
- FLORESTA SUBTROPICAL E TEMPERADA
- FLORESTA BOREAL (TAIGA)
- ESTEPES E PRADARIAS
- VEGETAÇÃO MEDITERRÂNEA
- SAVANAS (BRASIL - CERRADOS E CAATINGA)
- VEGETAÇÃO DE ALTITUDE
- TUNDRA
- DESERTO (QUENTE E FRIO)

ESCALA 1 : 154 000 000
0 1540 3080 4620
QUILÔMETROS

GRANDES DESERTOS

EXPLORAÇÃO FLORESTAL

PLANISFÉRIO

LEGENDA

- Inlandsis (geleira continental)
- Cobertura basáltica (planaltos de lavas)
- Maciços antigos (escudos cristalinos)
- Dobramentos paleozoicos (primário)
- Planícies e planaltos desedimentos mesozoicos e cenozoicos (secundário, terciário e quaternário)
- Planaltos sedimentares paleozoicos e mesozoicos (primário)
- Dobramento mesozoico e cenozoico (terciário e quaternário)
- Linhas de falhas (limites das placas)
- Movimento das placas
- Limite de placas indefinido
- Fossas tectônicas

ESCALA 1 : 154 000 000

0 | 1540 | 3080 | 4620

QUILÔMETROS

ATIVIDADES SÍSMICAS MENOS INTENSAS

ATIVIDADES SÍSMICAS MAIS INTENSAS

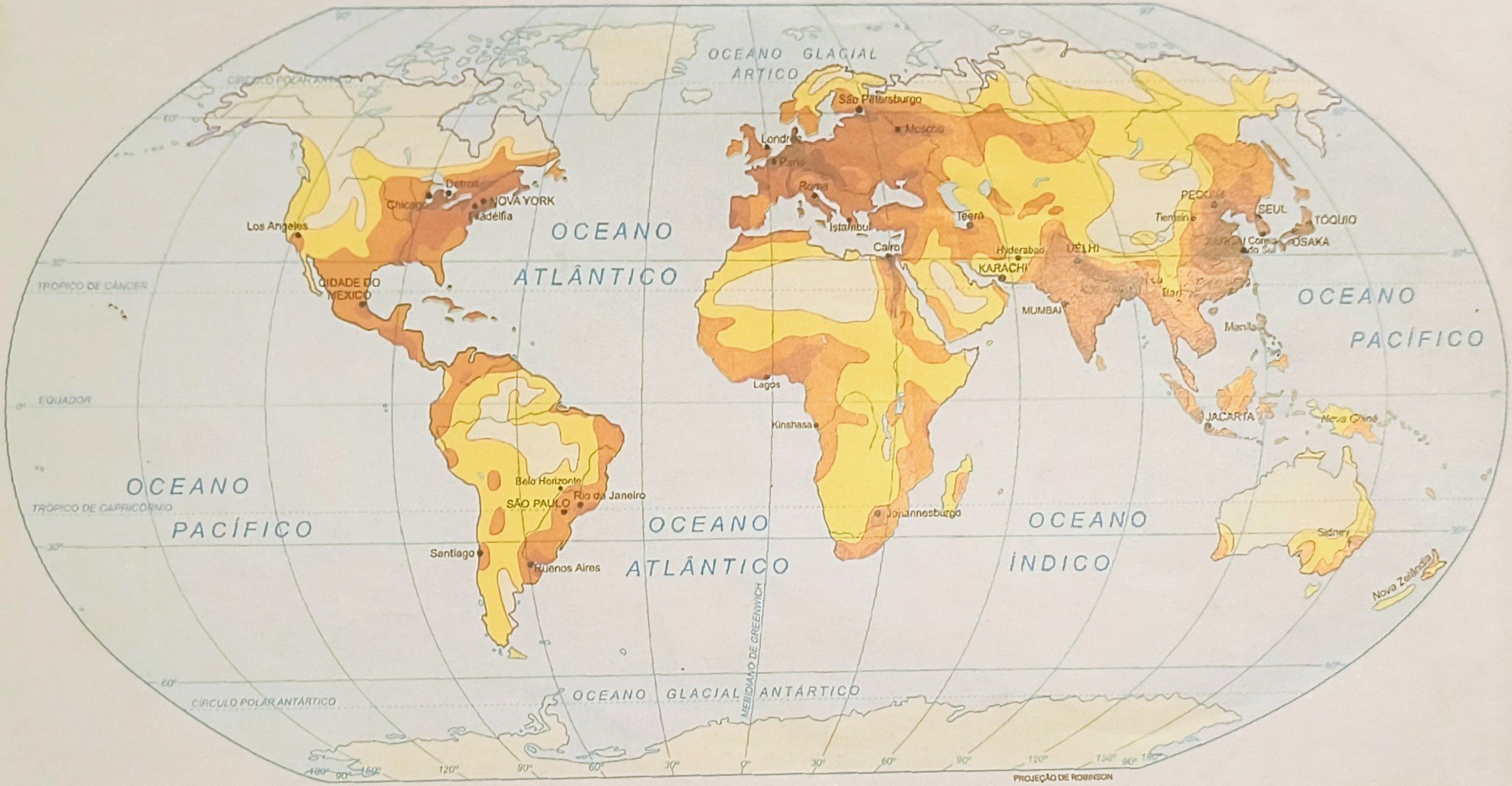

PAÍSES MAIS POPULOSOS

LEGENDA

PAÍSES MAIS POPULOSOS

1º - China
2º - Índia
3º - Estados Unidos
4º - Indonésia
5º - Brasil
6º - Paquistão
7º - Nigéria
8º - Bangladesh
9º - Rússia
10º - Japão

ESCALA 1 : 154 000 000

0 1540 3080 4620

QUILÔMETROS

HABITANTES (POR KM²)

- MENOS DE 1
- 1 - 10
- 10 - 50
- 50 - 200
- MAIS DE 200

Fonte: Almeida, L.M.A. Fronteiras da Globalização. 2010

CIDADES MAIS POPULOSAS

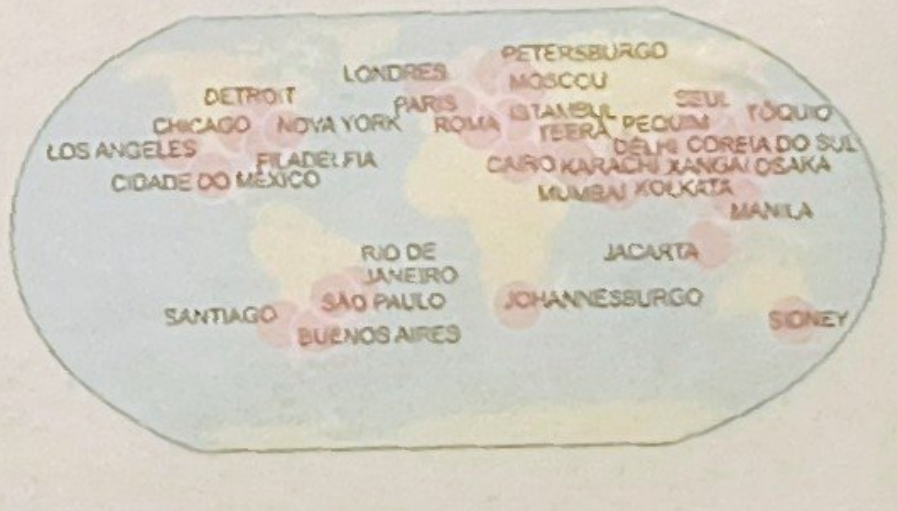

CLIMA E CORRENTES MARÍTIMAS

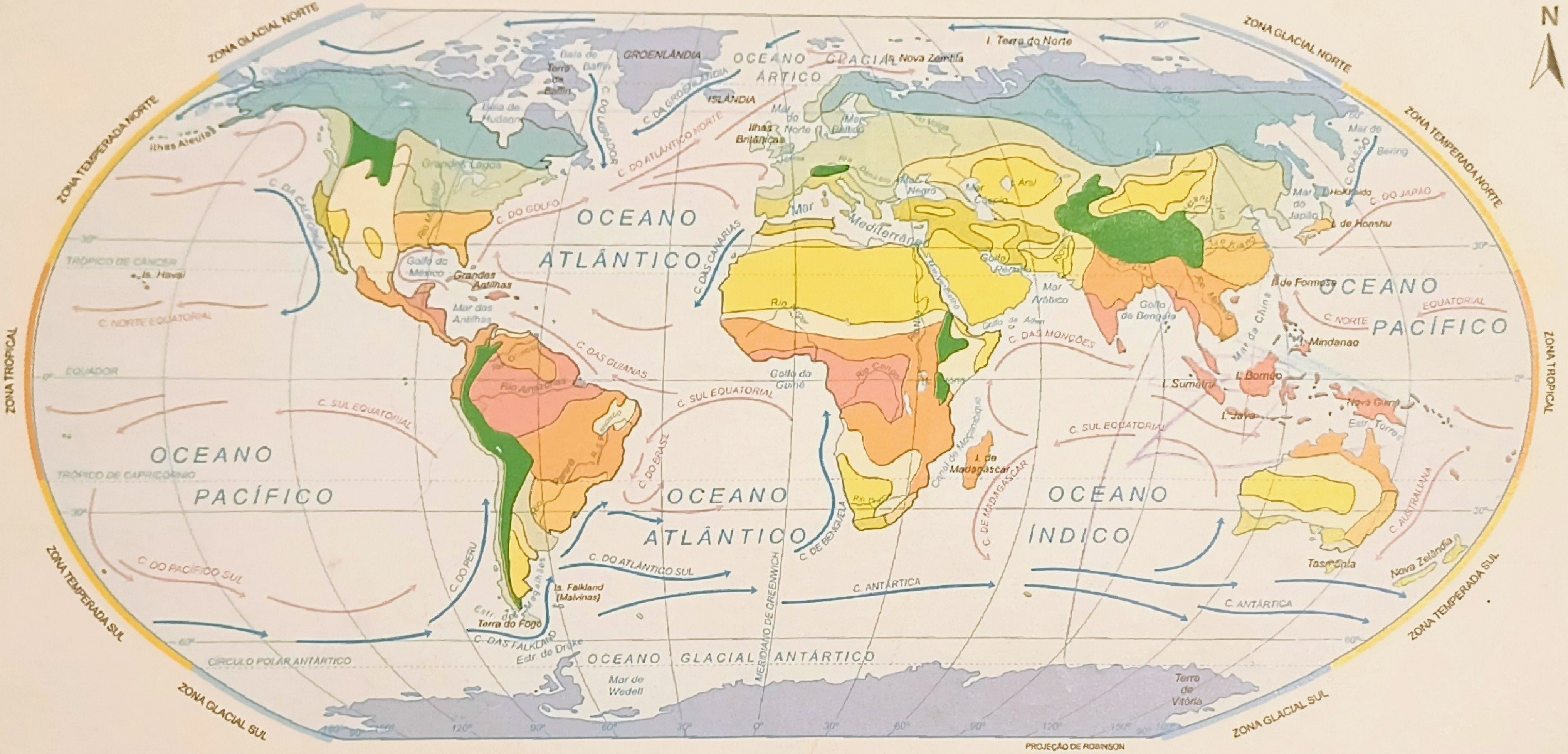

ZONAS CLIMÁTICAS

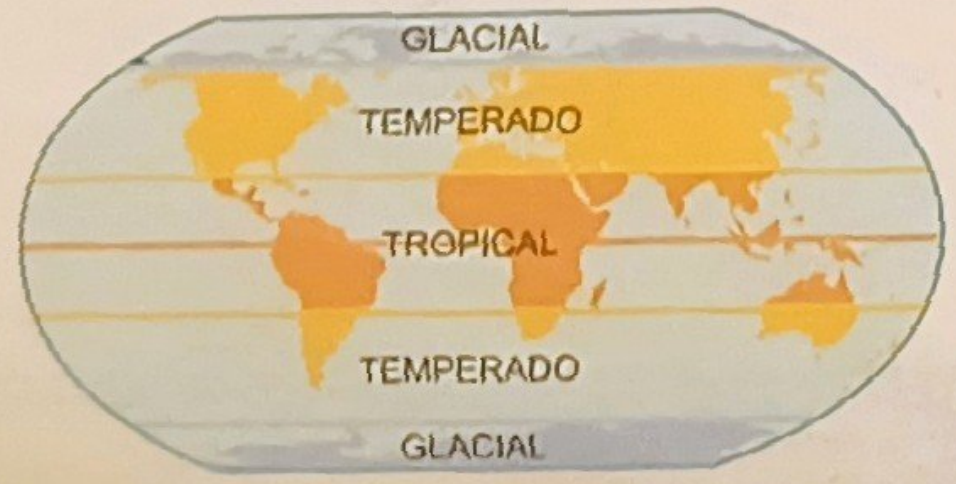

LEGENDA

EQUATORIAL	CORRENTE FRIA	DESÉRTICO (ÁRIDO)
TROPICAL	CORRENTE QUENTE	SEMIÁRIDO
SUBTROPICAL		FRIO
TEMPERADO		FRIO DE MONTANHA
MEDITERRÂNEO		POLAR

ESCALA 1 : 154 000 000

0 — 1540 — 3080 — 4620

QUILÔMETROS

AMÉRICA DO SUL

POLÍTICO

N
OCEANO ATLÂNTICO
VENEZUELA
SURINAME
GUIANA FRANCESA (FRA)
GUIANA
COLÔMBIA
PERU
BOLÍVIA
PARAGUAI
URUGUAI
RORAIMA
BOA VISTA
AMAPÁ
MACAPÁ
AMAZONAS
MANAUS
PARÁ
BELÉM
SÃO LUÍS
MARANHÃO
TERESINA
PIAUÍ
CEARÁ
FORTALEZA
RIO GRANDE DO NORTE
NATAL
PARAÍBA
JOÃO PESSOA
PERNAMBUCO
RECIFE
ALAGOAS
MACEIÓ
SERGIPE
ARACAJU
BAHIA
SALVADOR
ACRE
RIO BRANCO
RONDÔNIA
PORTO VELHO
MATO GROSSO
CUIABÁ
TOCANTINS
PALMAS
GOIÁS
GOIÂNIA
DISTRITO FEDERAL
BRASÍLIA
MINAS GERAIS
BELO HORIZONTE
ESPÍRITO SANTO
VITÓRIA
RIO DE JANEIRO
SÃO PAULO
MATO GROSSO DO SUL
CAMPO GRANDE
PARANÁ
CURITIBA
SANTA CATARINA
FLORIANÓPOLIS
RIO GRANDE DO SUL
PORTO ALEGRE
TRÓPICO DE CAPRICÓRNIO
MAR TERRITORIAL BRASILEIRO
EQUADOR
DIVISÃO REGIONAL
NORTE
NORDESTE
CENTRO-OESTE
SUDESTE
SUL
RR
AP
AM
PA
MA
CE
RN
PB
PE
AL
SE
PI
AC
RO
TO
MT
BA
DF
GO
MG
ES
MS
SP
RJ
PR
SC
RS
LEGENDA
CAPITAL
CIDADES PRINCIPAIS
ESCALA 1 : 25 000 000
0 250 500 750
QUILÔMETROS
OESTE DE GREENWICH

AMÉRICA CENTRAL
PEQUENAS ANTILHAS
I. Curaçao
MAR DAS ANTILHAS
I. Bonaire
I. Margarita
I. Trindad
I. Tobago
Golfo de Darien
Golfo de Panamá
Baía Grande
I. Cocos (CRA)
IS. GALÁPAGOS (EQU)
I. Isabela
1 cm - 333 km
PLANÍCIE DO ORINOCO
PLANALTO DAS GUIANAS
OCEANO ATLÂNTICO
I. de Maracá
C. Orange
EQUADOR
Ilha de Marajó
Baía de S. Marcos
I. Fernando de Noronha
PLANÍCIE COSTEIRA
Golfo de Guayaquil
PLANÍCIE AMAZÔNICA
Pta. Negra
HUASCARAN 6 768 m
C. Branco
CORDILHEIRA DOS ANDES
CH. DOS PARECIS
SA. DO RONCADOR
PLANALTO BRASILEIRO
PLANALTO CENTRAL
PLANALTO DA BORBOREMA
CH. DAS MANGABEIRAS
Baía de Todos-os-Santos
FOSSA
Golfo de Arica
ALTIPLANO DA BOLÍVIA
PANTANAL
CHACO
OCEANO
CHILE
PERU
8 064 m
DESERTO DE ATACAMA
TRÓPICO DE CAPRICÓRNIO
PUNA DE ATACAMA
I. Trindade (BR)
I. Martim Vaz (BR)
PEDRA DA MINA 2 798 m
I. de S. Sebastião
I. de Santa Catarina
PLANÍCIE PLATINA
Lagoa dos Patos
Lagoa Mirim
PACÍFICO
OCEANO
Is. Juan Fernández (CHI)
PAMPAS
Rio da Prata
ACONCAGUA 6 960 m
Pta. Lavapié
Baía Blanca
Golfo S. Matias
ATLÂNTICO
TRONADOR 3 410 m
PATAGÔNIA
I. Chiloé
Arq. dos Chonos
PEN. TAITAO
Golfo de Penas
Golfo S. Jorge
C. Três Pontas
I. Madre de Dios
Baía Grande
C. Virgens
Estr. de Magalhães
Is. Falkland (Malvinas)
TERRA DO FOGO
I. Sta. Inês
Canal de Beagle
I. dos Estados
I. Hoste
C. Horn
Estreito de Drake
I. Geórgia do Sul
OESTE DE GREENWICH
LEGENDA
ALTITUDES (EM METROS)
4000
2000
1000
400
200
0
PICO
PROFUNDIDADE
ESCALA 1 : 33 300 000
0 333 666 999
QUILÔMETROS
N
100° 90° 80° 70° 60° 50° 40° 30° 20°
10° 0° 10° 20° 30° 40°

RECURSOS MINERAIS

OCEANO ATLÂNTICO
EQUADOR
TRÓPICO DE CAPRICÓRNIO
BOA VISTA
MACAPÁ
BELÉM
SÃO LUÍS
FORTALEZA
TERESINA
NATAL
JOÃO PESSOA
RECIFE
MACEIÓ
ARACAJU
SALVADOR
MANAUS
PORTO VELHO
RIO BRANCO
PALMAS
CUIABÁ
BRASÍLIA
GOIÂNIA
CAMPO GRANDE
BELO HORIZONTE
VITÓRIA
RIO DE JANEIRO
SÃO PAULO
CURITIBA
FLORIANÓPOLIS
PORTO ALEGRE
OCEANO ATLÂNTICO
LEGENDA
HABITANTES (POR KM²)
MENOS DE 1
1 - 10
10 - 50
50 - 200
MAIS DE 200
ESCALA 1 : 25 000 000
0 250 500 750
QUILÔMETROS
OESTE DE GREENWICH
N
10°
0°
10°
20°
30°
40°
75°
65°
55°
45°
35°

N
OCEANO ATLÂNTICO
EQUADOR
TRÓPICO DE CAPRICÓRNIO
OESTE DE GREENWICH
I. Maracá
I. Caviana
I. Mexiana
I. do S. Luís
I. do Caju
Atol das Rocas
Arq. Fernando de Noronha
CE
RN
PB
PE
AL
AMAZONAS
SOLIMÕES
JAPURÁ
JURUÁ
PURUS
MADEIRA
TAPAJÓS
XINGU
Javari
Juruá
Purus
Acre
Mamoré
Guaporé
Juruena
Teles Pires
Arinos
Marañon
Apurimac
Ucayali
Guamá
Capim
TOCANTINS
ARAGUAIA
I. do Bananal
R. das Mortes
Garças
Pindaré
Grajaú
Mearim
Itapecuru
Parnaíba
Poti
Canindé
Gurguéia
Repr. Boa Esperança
Jaguaribe
Piranhas
Potengi
Paraíba
Capibaribe
Repr. de Sobradinho
S. FRANCISCO
Vaza-Barris
Itapicuru
Paraguaçu
I. Itaparica
R. de Contas
Cachoeira
Pardo
Jequitinhonha
Mucuri
Arq. dos Abrolhos
Paracatu
Repr. Três Marias
R. das Velhas
Paraopeba
R. Doce
Paraíba do Sul
Repr. de Furnas
Grande
Pardo
Tietê
Paranaíba
Verde
Repr. Ilha Solteira
Repr. Jupiá
Repr. Porto Primavera
Paranapanema
Ivaí
Iguaçu
Repr. de Itaipu
PARANÁ
PARAGUAI
Cuiabá
Taquari
Negro
Miranda
Apa
Paraguai
Ilha Grande
I. de São Sebastião
I. de Santo Amaro
I. Comprida
I. do Mel
I. de São Francisco
I. de Santa Catarina
Itajaí
URUGUAI
Pelotas
Ibicuí
Jacuí
Camaquã
Lagoa dos Patos
La. Mirim
Arroio Chuí
LEGENDA
RIO PERENE
RIO TEMPORÁRIO
ALAGADO
REGIÕES HIDROGRÁFICAS
AMAZÔNICA
TOCANTINS/ARAGUAIA
ATLÂNTICO NORDESTE OCIDENTAL
PARNAÍBA
ATLÂNTICO NORDESTE ORIENTAL
SÃO FRANCISCO
ATLÂNTICO LESTE
ATLÂNTICO SUDESTE
ATLÂNTICO SUL
PARAGUAI
PARANÁ
URUGUAI
ESCALA 1 : 25 000 000
0 250 500 750
QUILÔMETROS

VEGETAÇÃO

N
OCEANO ATLÂNTICO
EQUADOR
TRÓPICO DE CAPRICÓRNIO
OCEANO ATLÂNTICO
LEGENDA
FORMAÇÕES FLORESTAIS
FLORESTA AMAZÔNICA
MATA DOS COCAIS
MATA ATLÂNTICA
MATA DOS PINHAIS (ou de ARAUCÁRIA)
FORMAÇÕES ARBUSTIVAS E HERBÁCEAS
CERRADO
CAATINGA
CAMPOS
FORMAÇÕES COMPLEXAS E LITORÂNEAS
VEGETAÇÃO DO PANTANAL
VEGETAÇÃO LITORÂNEA
ESCALA 1 : 25 000 000
0 250 500 750
QUILÔMETROS
OESTE DE GREENWICH
10°
0°
10°
20°
40°
75°
65°
55°
45°
35°

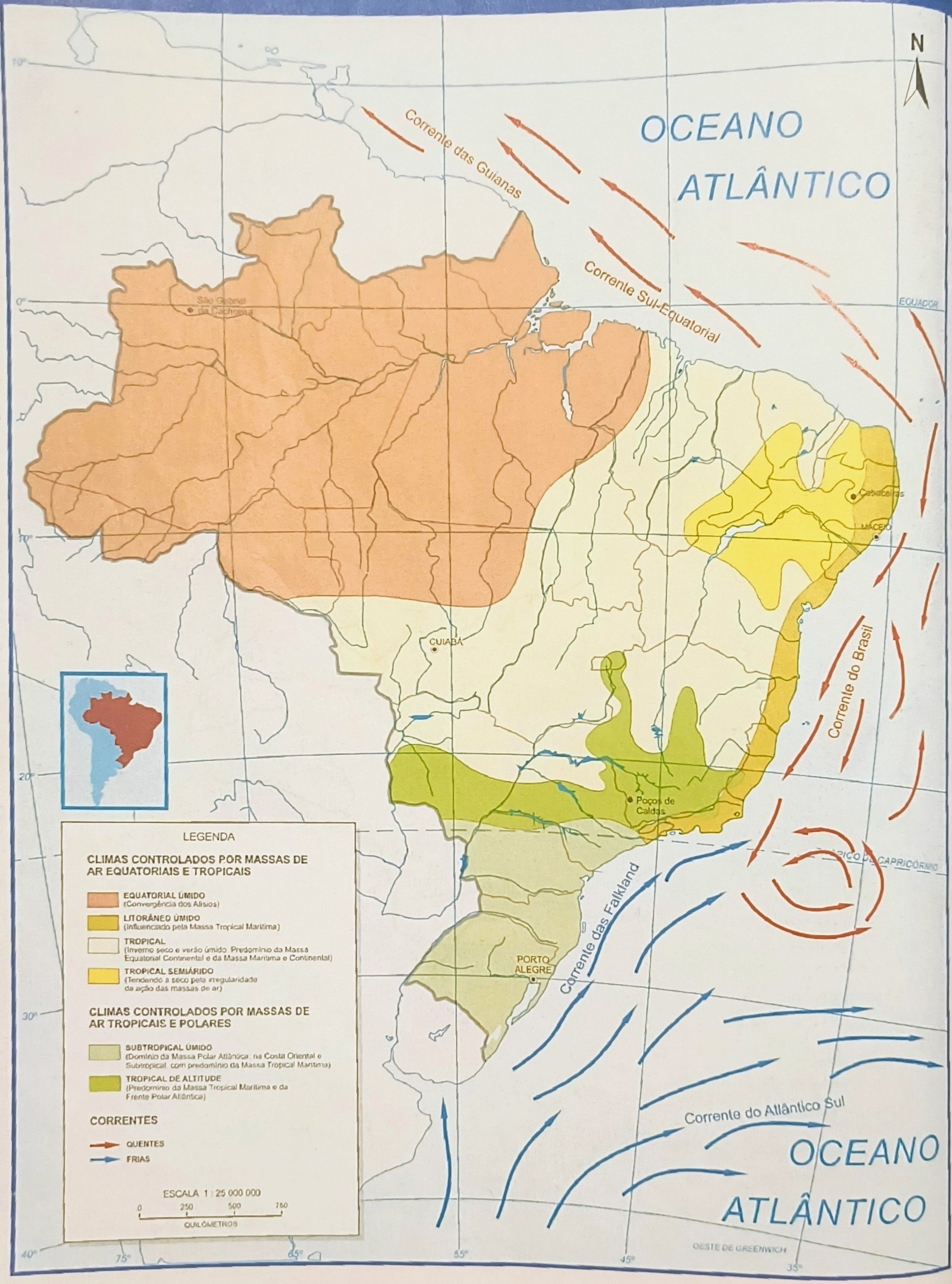
N
OCEANO ATLÂNTICO
Corrente das Guianas
Corrente Sul-Equatorial
EQUADOR
São Gabriel da Cachoeira
Cabaceiras
MACEIÓ
CUIABÁ
Corrente do Brasil
Poços de Caldas
TRÓPICO DE CAPRICÓRNIO
Corrente das Falkland
PORTO ALEGRE
Corrente do Atlântico Sul
OCEANO ATLÂNTICO
OESTE DE GREENWICH
10°
0°
10°
20°
30°
40°
75°
65°
55°
45°
35°
LEGENDA
CLIMAS CONTROLADOS POR MASSAS DE AR EQUATORIAIS E TROPICAIS
EQUATORIAL ÚMIDO
(Convergência dos Alísios)
LITORÂNEO ÚMIDO
(Influenciado pela Massa Tropical Marítima)
TROPICAL
(Inverno seco e verão úmido. Predomínio da Massa Equatorial Continental e da Massa Marítima e Continental)
TROPICAL SEMIÁRIDO
(Tendendo à seco pela irregularidade da ação das massas de ar)
CLIMAS CONTROLADOS POR MASSAS DE AR TROPICAIS E POLARES
SUBTROPICAL ÚMIDO
(Domínio da Massa Polar Atlântica, na Costa Oriental e Subtropical, com predomínio da Massa Tropical Marítima)
TROPICAL DE ALTITUDE
(Predomínio da Massa Tropical Marítima e da Frente Polar Atlântica)
CORRENTES
QUENTES
FRIAS
ESCALA 1 : 25 000 000
0 250 500 750
QUILÔMETROS

RELEVO

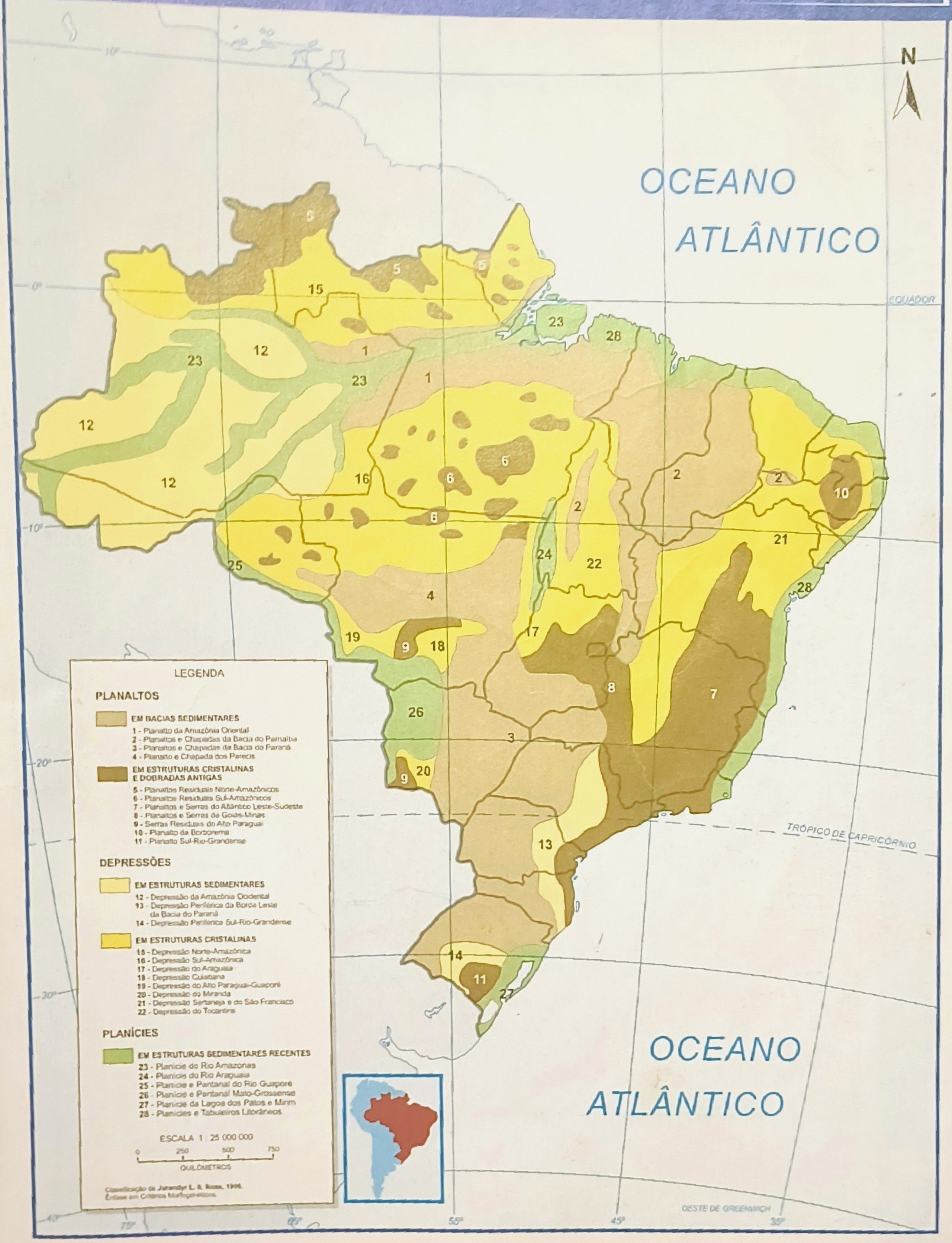
OCEANO ATLÂNTICO
EQUADOR
TRÓPICO DE CAPRICÓRNIO
OESTE DE GREENWICH
N
LEGENDA
PLANALTOS
EM BACIAS SEDIMENTARES
1 - Planalto da Amazônia Oriental
2 - Planaltos e Chapadas da Bacia do Parnaíba
3 - Planaltos e Chapadas da Bacia do Paraná
4 - Planalto e Chapada dos Parecis
EM ESTRUTURAS CRISTALINAS E DOBRADAS ANTIGAS
5 - Planaltos Residuais Norte-Amazônicos
6 - Planaltos Residuais Sul-Amazônicos
7 - Planaltos e Serras do Atlântico Leste-Sudeste
8 - Planaltos e Serras de Goiás-Minas
9 - Serras Residuais do Alto Paraguai
10 - Planalto da Borborema
11 - Planalto Sul-Rio-Grandense
DEPRESSÕES
EM ESTRUTURAS SEDIMENTARES
12 - Depressão da Amazônia Ocidental
13 - Depressão Periférica da Borda Leste da Bacia do Paraná
14 - Depressão Periférica Sul-Rio-Grandense
EM ESTRUTURAS CRISTALINAS
15 - Depressão Norte-Amazônica
16 - Depressão Sul-Amazônica
17 - Depressão do Araguaia
18 - Depressão Cuiabana
19 - Depressão do Alto Paraguai-Guaporé
20 - Depressão do Miranda
21 - Depressão Sertaneja e do São Francisco
22 - Depressão do Tocantins
PLANÍCIES
EM ESTRUTURAS SEDIMENTARES RECENTES
23 - Planície do Rio Amazonas
24 - Planície do Rio Araguaia
25 - Planície e Pantanal do Rio Guaporé
26 - Planície e Pantanal Mato-Grossense
27 - Planície da Lagoa dos Patos e Mirim
28 - Planícies e Tabuleiros Litorâneos
ESCALA 1 : 25 000 000
0 250 500 750
QUILÔMETROS
Classificação de Jurandyr L. S. Ross, 1996.
Ênfase em Critérios Morfogenéticos.

TRANSPORTE

N
OCEANO ATLÂNTICO
EQUADOR
TRÓPICO DE CAPRICÓRNIO
Oiapoque
Boa Vista
MACAPÁ
SANTANA
São Gabriel da Cachoeira
BELÉM
MANAUS
SANTARÉM
Altamira
TUCURUÍ
ITAQUI
SÃO LUÍS
FORTALEZA
AREIA BRANCA
UBARANA
NATAL
CABEDELO
João Pessoa
RECIFE
Teresina
Marabá
JUAZEIRO
MACEIÓ
ARACAJU
MADRE DE DEUS
ARATU
SALVADOR
ILHÉUS
Cruzeiro do Sul
Rio Branco
PORTO VELHO
Guajará Mirim
Lábrea
Alta Floresta
SINOP
Palmas
CUIABÁ
Goiânia
Brasília
PIRAPORA
LADÁRIO
CORUMBÁ
Campo Grande
Belo Horizonte
TUBARÃO
VITÓRIA
Campinas
São Paulo
SANTOS
SÃO SEBASTIÃO
ANGRA DOS REIS
SEPETIBA
RIO DE JANEIRO
CABO FRIO
GAROUPA
ENCHOVA
Curitiba
PARANAGUÁ
SÃO FRANCISCO DO SUL
ITAJAÍ
FLORIANÓPOLIS
IMBITUBA
LAGUNA
TRAMANDAÍ
PORTO ALEGRE
GUAÍBA
Santana do Livramento
PELOTAS
RIO GRANDE
Jaguarão
Lagoa dos Patos
Arroio Chuí
AMAZONAS
NEGRO
SOLIMÕES
JAPURÁ
JURUÁ
PURUS
MADEIRA
TAPAJÓS
XINGU
ARAGUAIA
TOCANTINS
PARANÁ
URUGUAI
Repr. de Tucuruí
Repr. de Sobradinho
Repr. de Itaipu
FERR. LESTE-OESTE
FERR. NORTE-SUL
BR-210
BR-230
BR-364
BR-070
BR-242
BR-251
BR-116
BR-101
BR-153
BR-319
BR-277
LEGENDA
CIDADE PRINCIPAL
PORTO DE CARGA GERAL
PORTO ESPECIALIZADO
RODOVIA PAVIMENTADA
RODOVIA SEM PAVIMENTAÇÃO
PROJETO EM CONSTRUÇÃO
CÓDIGO FEDERAL DA RODOVIA
FERROVIA
FERROVIA (PROJETO OU CONSTRUÇÃO)
PROJETO TREM-BALA
RIO NAVEGÁVEL
ESCALA 1 : 25 000 000
0 250 500 750
QUILÔMETROS
CLASSIFICAÇÃO DAS RODOVIAS
RODOVIAS RADIAIS
De 1 a 100
RODOVIAS LONGITUDINAIS
De 101 a 200
RODOVIAS TRANSVERSAIS
De 201 a 300
RODOVIAS DIAGONAIS
De 301 a 400

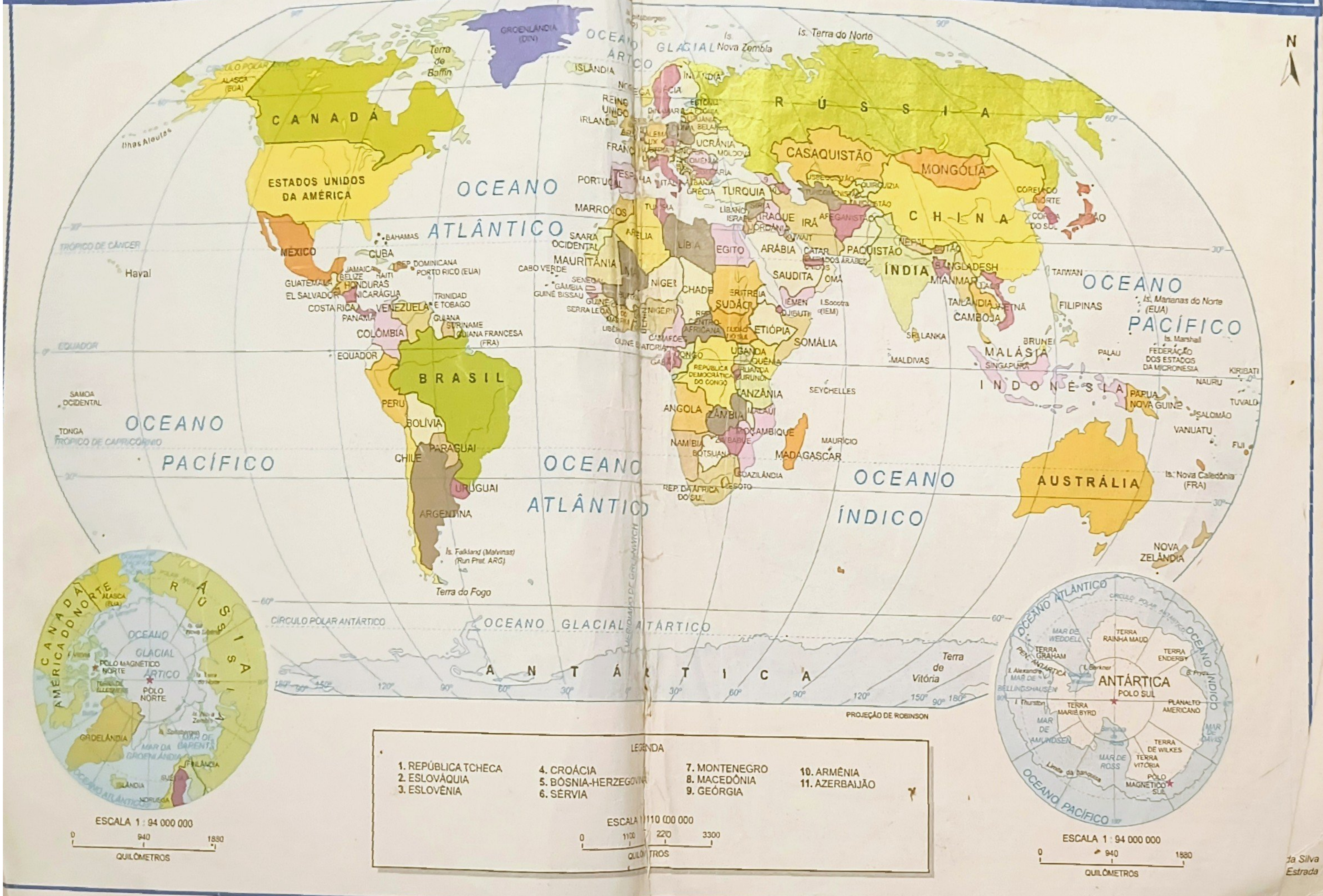
OCEANO GLACIAL ÁRTICO
GROENLÂNDIA (DIN)
Terra de Baffin
ISLÂNDIA
Is. Nova Zembla
Is. Terra do Norte
ALASCA (EUA)
CANADÁ
ESTADOS UNIDOS DA AMÉRICA
Ilhas Aleutas
RÚSSIA
CASAQUISTÃO
MONGÓLIA
CHINA
UCRÂNIA
TURQUIA
PORTUGAL
MARROCOS
IRLANDA
REINO UNIDO
OCEANO ATLÂNTICO
TRÓPICO DE CÂNCER
Havaí
MÉXICO
CUBA
BAHAMAS
REP. DOMINICANA
PORTO RICO (EUA)
JAMAICA
BELIZE
HAITI
HONDURAS
GUATEMALA
EL SALVADOR
NICARÁGUA
COSTA RICA
PANAMÁ
VENEZUELA
TRINIDAD E TOBAGO
GUIANA
SURINAME
GUIANA FRANCESA (FRA)
COLÔMBIA
EQUADOR
BRASIL
PERU
BOLÍVIA
PARAGUAI
CHILE
URUGUAI
ARGENTINA
Is. Falkland (Malvinas) (Run Prat. ARG)
Terra do Fogo
CABO VERDE
SAARA OCIDENTAL
MAURITÂNIA
ARGÉLIA
LÍBIA
EGITO
NÍGER
CHADE
SUDÃO
ETIÓPIA
SOMÁLIA
ERITREIA
NIGÉRIA
CAMARÕES
UGANDA
QUÊNIA
REPÚBLICA DEMOCRÁTICA DO CONGO
TANZÂNIA
ANGOLA
ZÂMBIA
MOÇAMBIQUE
NAMÍBIA
BOTSUANA
MADAGASCAR
MAURÍCIO
SEYCHELLES
REP. DA ÁFRICA DO SUL
ARÁBIA SAUDITA
IRAQUE
IRÃ
AFEGANISTÃO
PAQUISTÃO
ÍNDIA
IÊMEN
OMÃ
SRI LANKA
MALDIVAS
MIANMAR
TAILÂNDIA
CAMBOJA
FILIPINAS
TAIWAN
COREIA DO NORTE
COREIA DO SUL
MALÁSIA
SINGAPURA
INDONÉSIA
PAPUA NOVA GUINÉ
PALAU
FEDERAÇÃO DOS ESTADOS DA MICRONÉSIA
Is. Marianas do Norte (EUA)
Is. Marshall
KIRIBATI
NAURU
TUVALU
SALOMÃO
VANUATU
FIJI
Is. Nova Caledônia (FRA)
AUSTRÁLIA
NOVA ZELÂNDIA
OCEANO PACÍFICO
OCEANO ÍNDICO
SAMOA OCIDENTAL
TONGA
TRÓPICO DE CAPRICÓRNIO
EQUADOR
CÍRCULO POLAR ÁRTICO
CÍRCULO POLAR ANTÁRTICO
OCEANO GLACIAL ANTÁRTICO
ANTÁRTICA
Terra de Vitória
MERIDIANO DE GREENWICH
PROJEÇÃO DE ROBINSON
LEGENDA
1. REPÚBLICA TCHECA
2. ESLOVÁQUIA
3. ESLOVÊNIA
4. CROÁCIA
5. BÓSNIA-HERZEGOVINA
6. SÉRVIA
7. MONTENEGRO
8. MACEDÔNIA
9. GEÓRGIA
10. ARMÊNIA
11. AZERBAIJÃO
ESCALA 1 : 110 000 000
0 1100 2200 3300
QUILÔMETROS
OCEANO GLACIAL ÁRTICO
POLO NORTE
POLO MAGNÉTICO NORTE
GROELÂNDIA
ISLÂNDIA
NORUEGA
FINLÂNDIA
ESCALA 1 : 94 000 000
0 940 1880
QUILÔMETROS
ANTÁRTICA
POLO SUL
OCEANO ATLÂNTICO
OCEANO ÍNDICO
OCEANO PACÍFICO
MAR DE WEDDELL
TERRA RAINHA MAUD
TERRA ENDERBY
TERRA GRAHAM
PLANALTO AMERICANO
MAR DE AMUNDSEN
MAR DE ROSS
TERRA MARIE BYRD
TERRA DE WILKES
TERRA VITÓRIA
POLO MAGNÉTICO SUL
ESCALA 1 : 94 000 000
0 940 1880
QUILÔMETROS

REGIÃO NORTE • FÍSICO

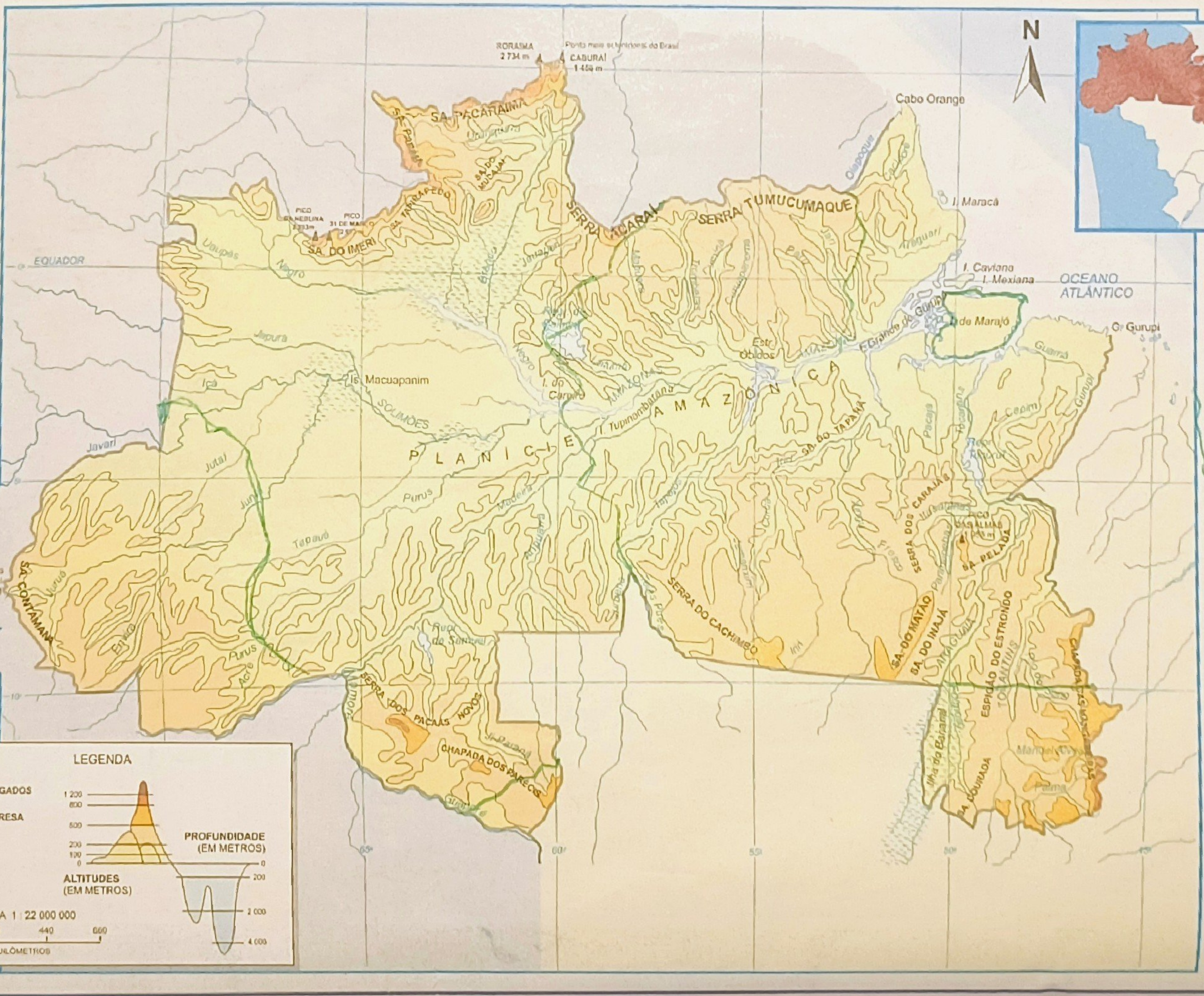

BRASIL

REGIÃO NORTE - POLÍTICO

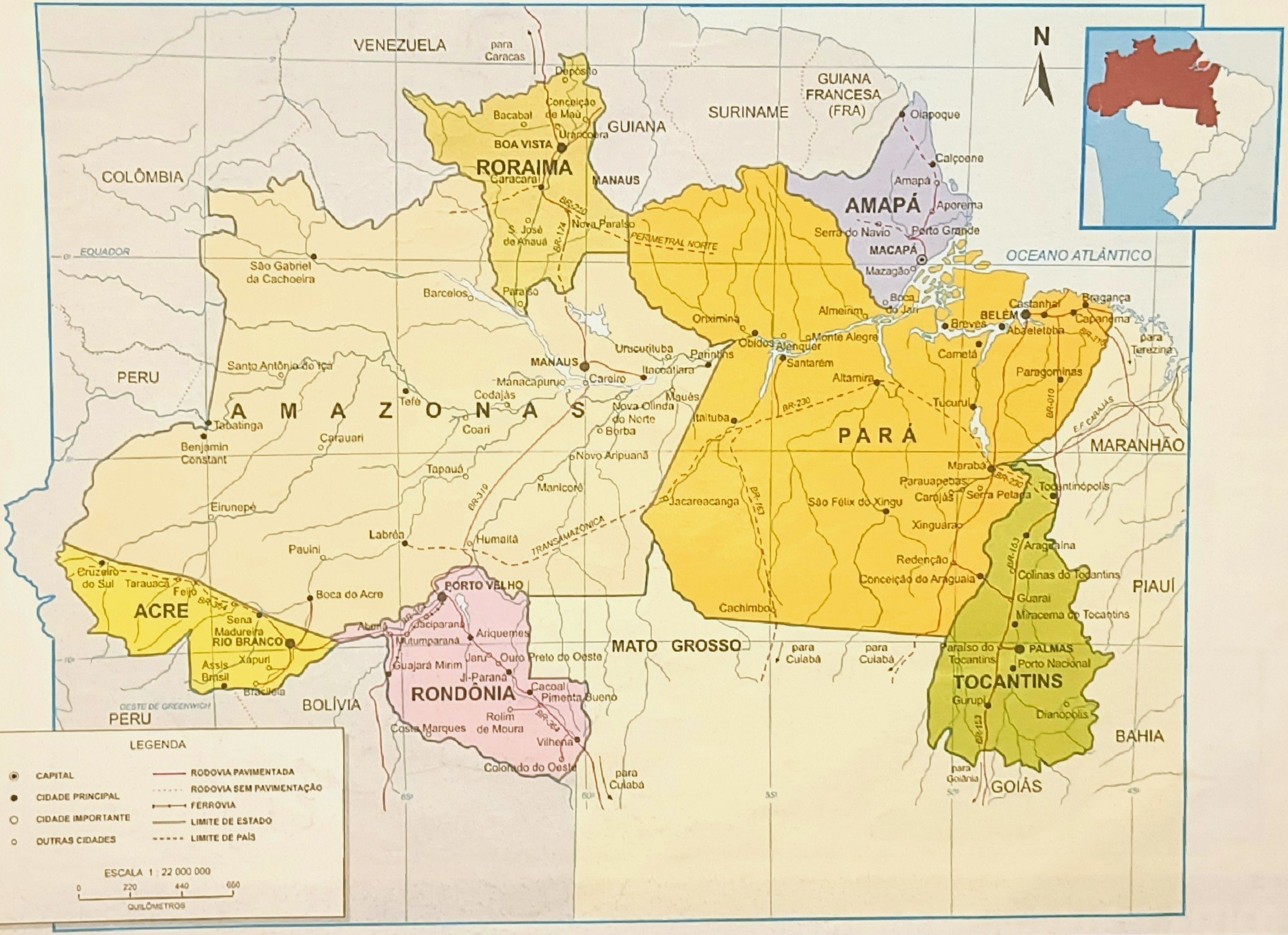

REGIÃO NORDESTE • FÍSICO

REGIÃO NORDESTE • POLÍTICO

REGIÃO CENTRO-OESTE • FÍSICO

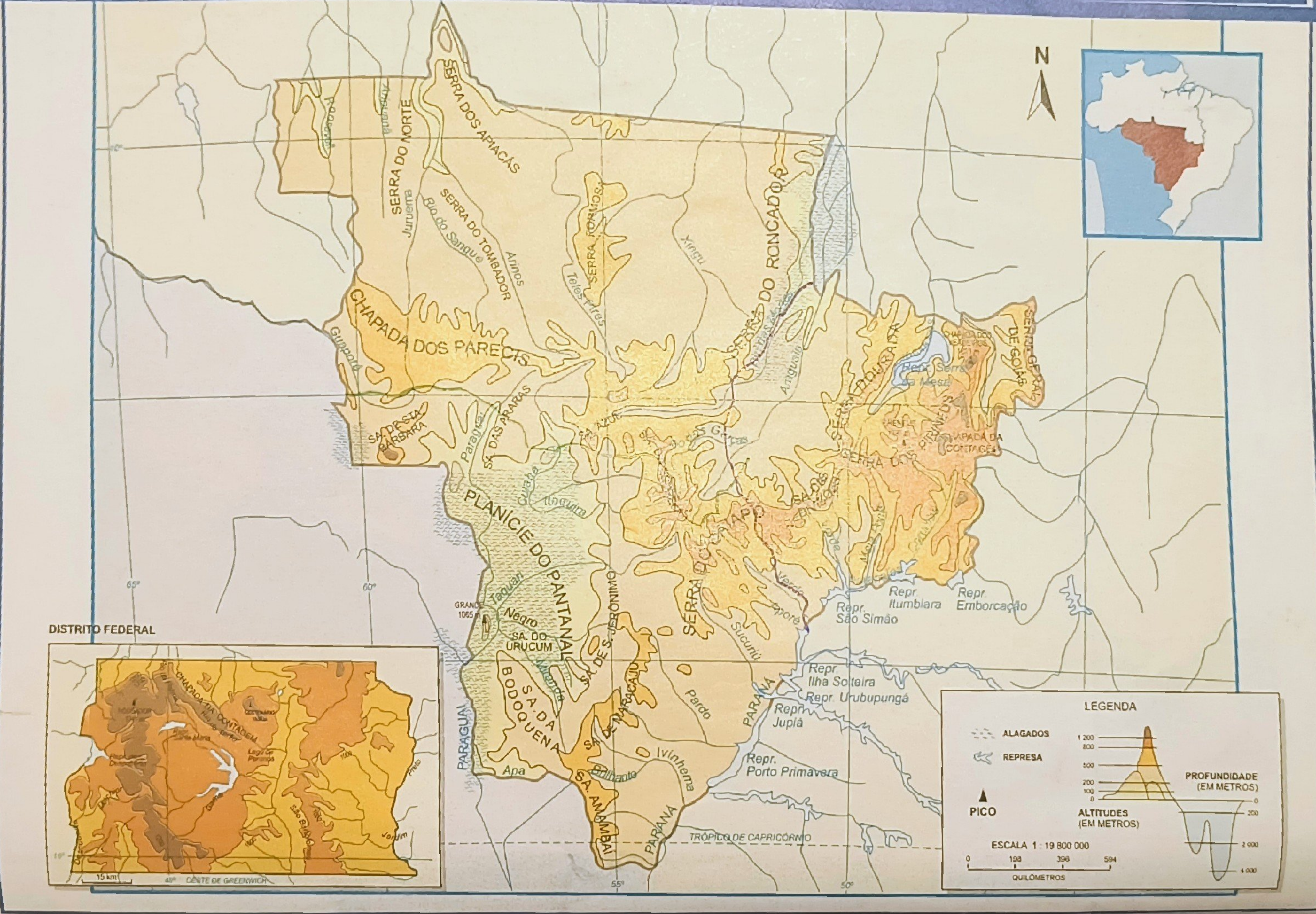

REGIÃO CENTRO-OESTE • POLÍTICO

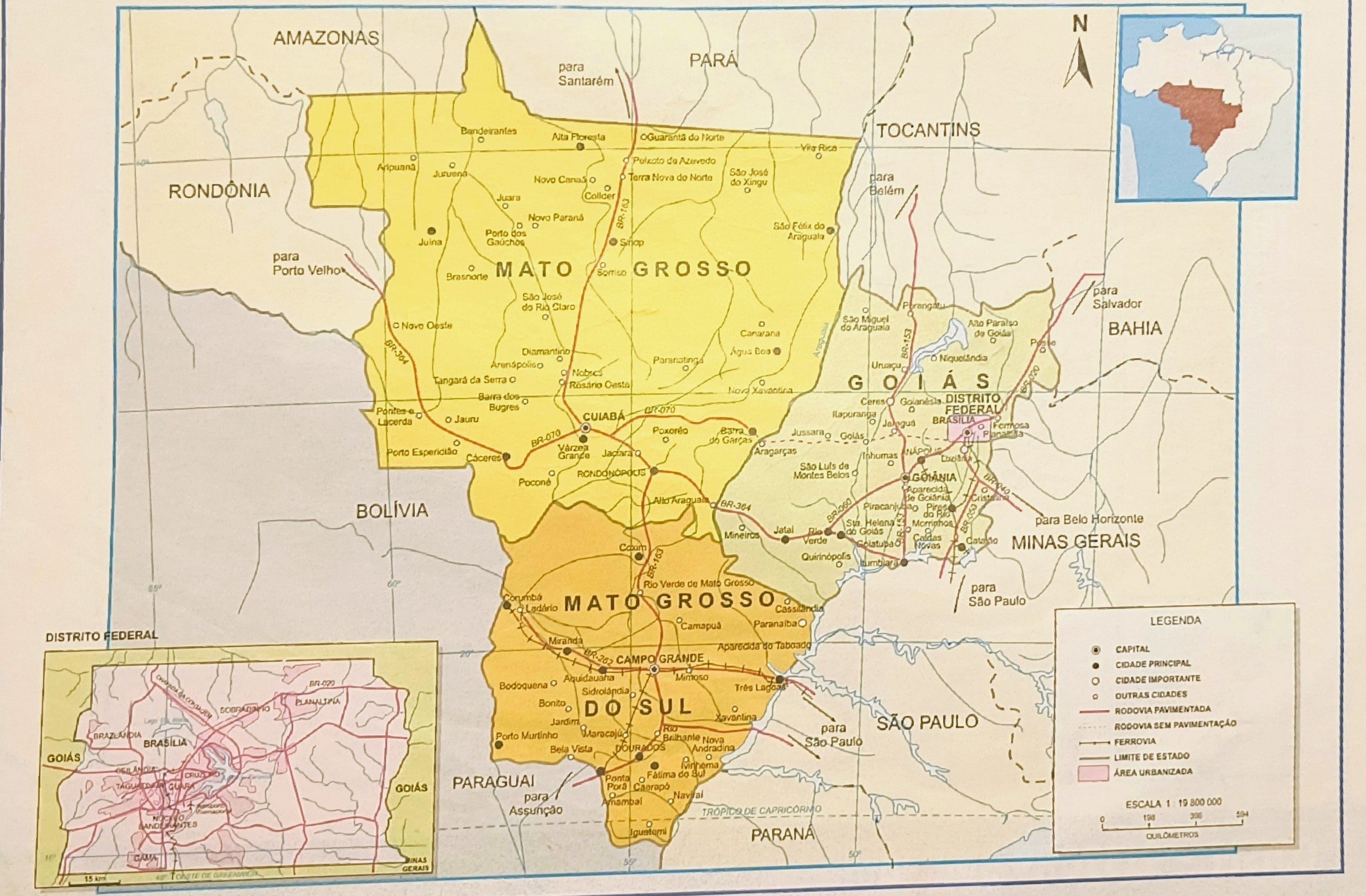

REGIÃO SUDESTE • FÍSICO

REGIÃO SUDESTE • POLÍTICO

REGIÃO SUL • FÍSICO

REGIÃO SUL • POLÍTICO

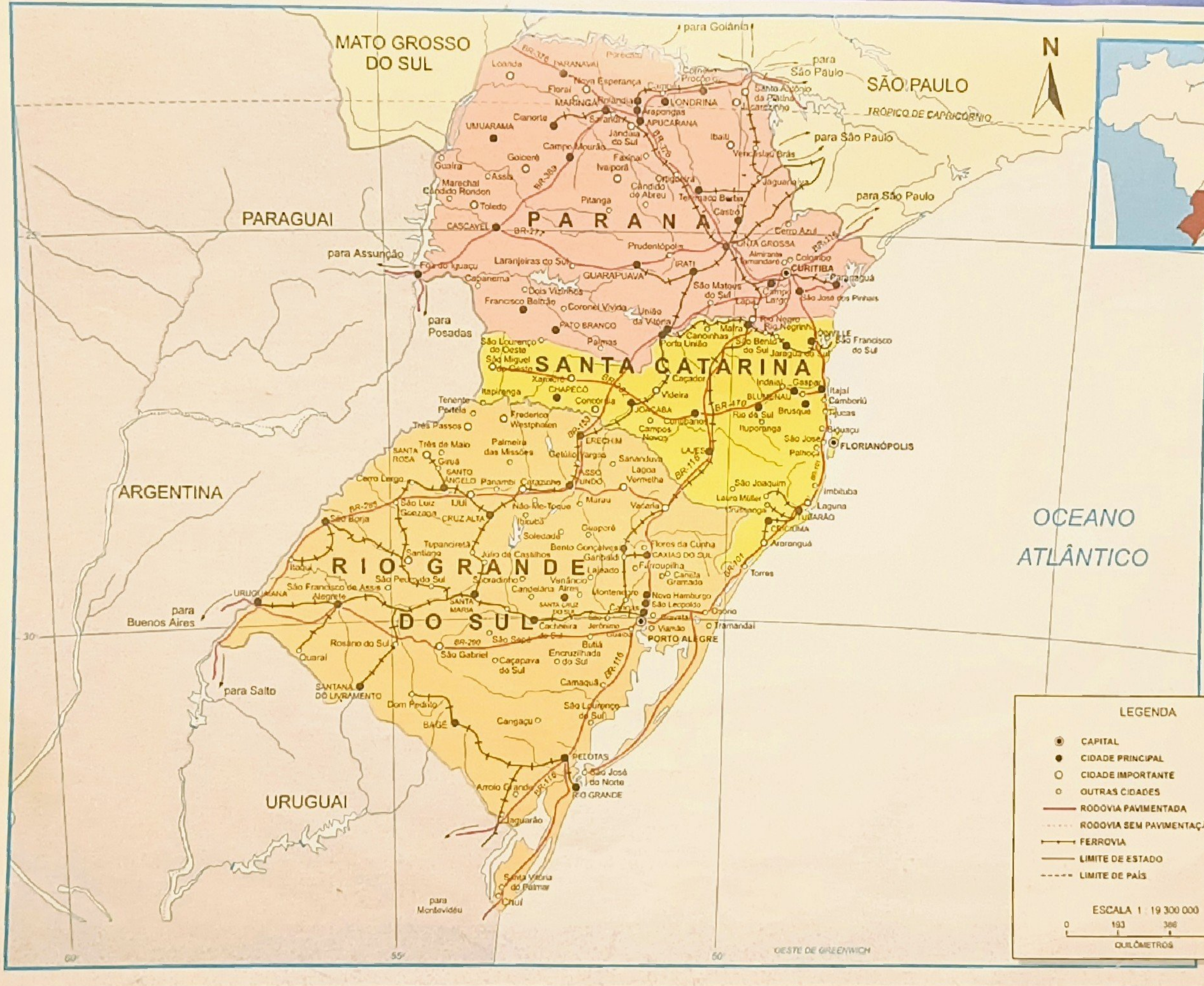

FUSOS HORÁRIOS

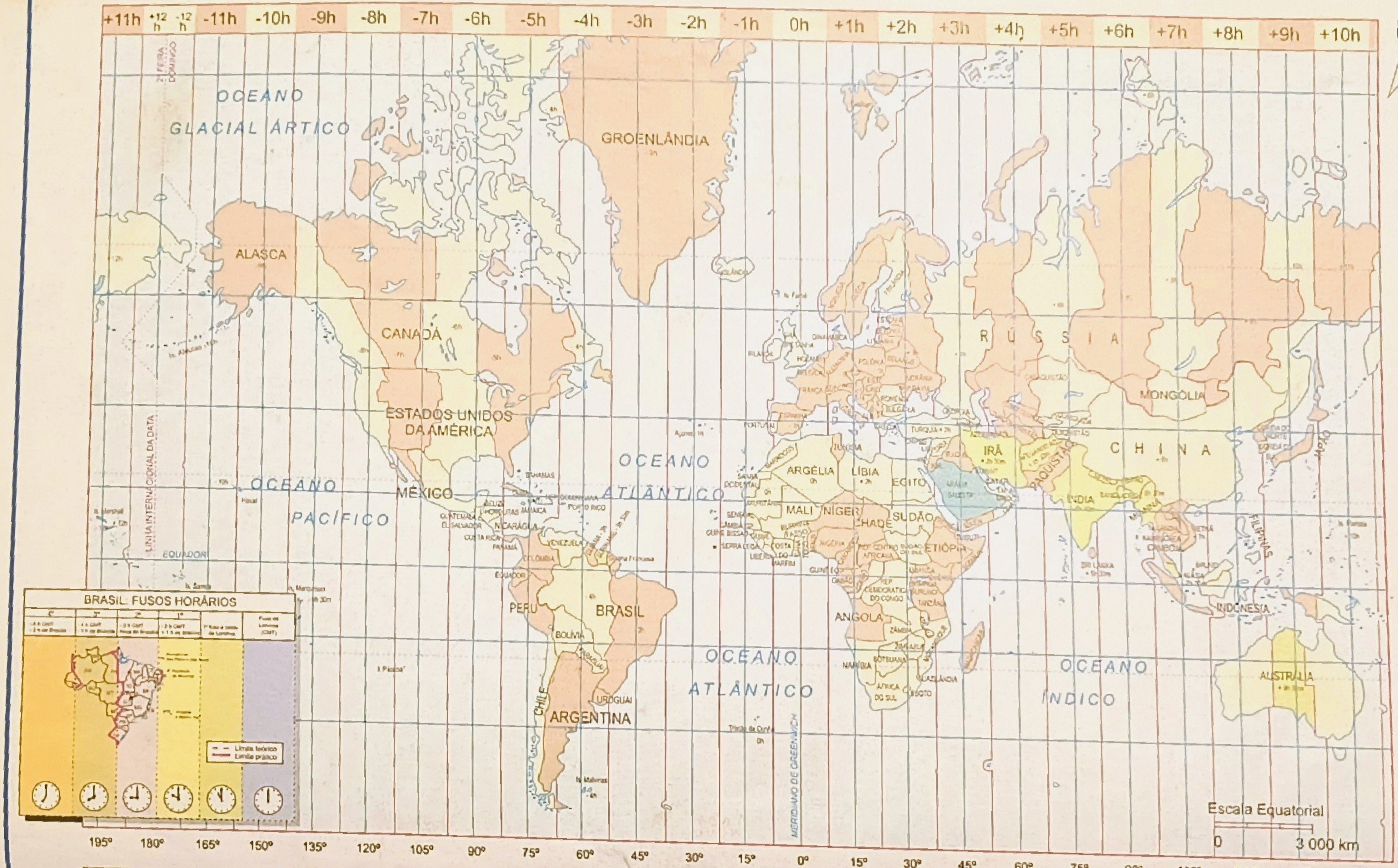

ZONA DE HORA ÍMPAR EM RELAÇÃO A GREENWICH

ZONA DE HORA PAR EM RELAÇÃO A GREENWICH

HORAS FRACIONÁRIAS

SISTEMA DE HORA LOCAL

LINHA DE MUDANÇA DE DATA

1 - MACEDÔNIA
2 - ESLOVÊNIA
3 - BÓSNIA
4 - CROÁCIA
5 - SÉRVIA
6 - MONTENEGRO

MOVIMENTO DE TRANSLAÇÃO

(realiza-se em 365,25 dias = 1 ano)

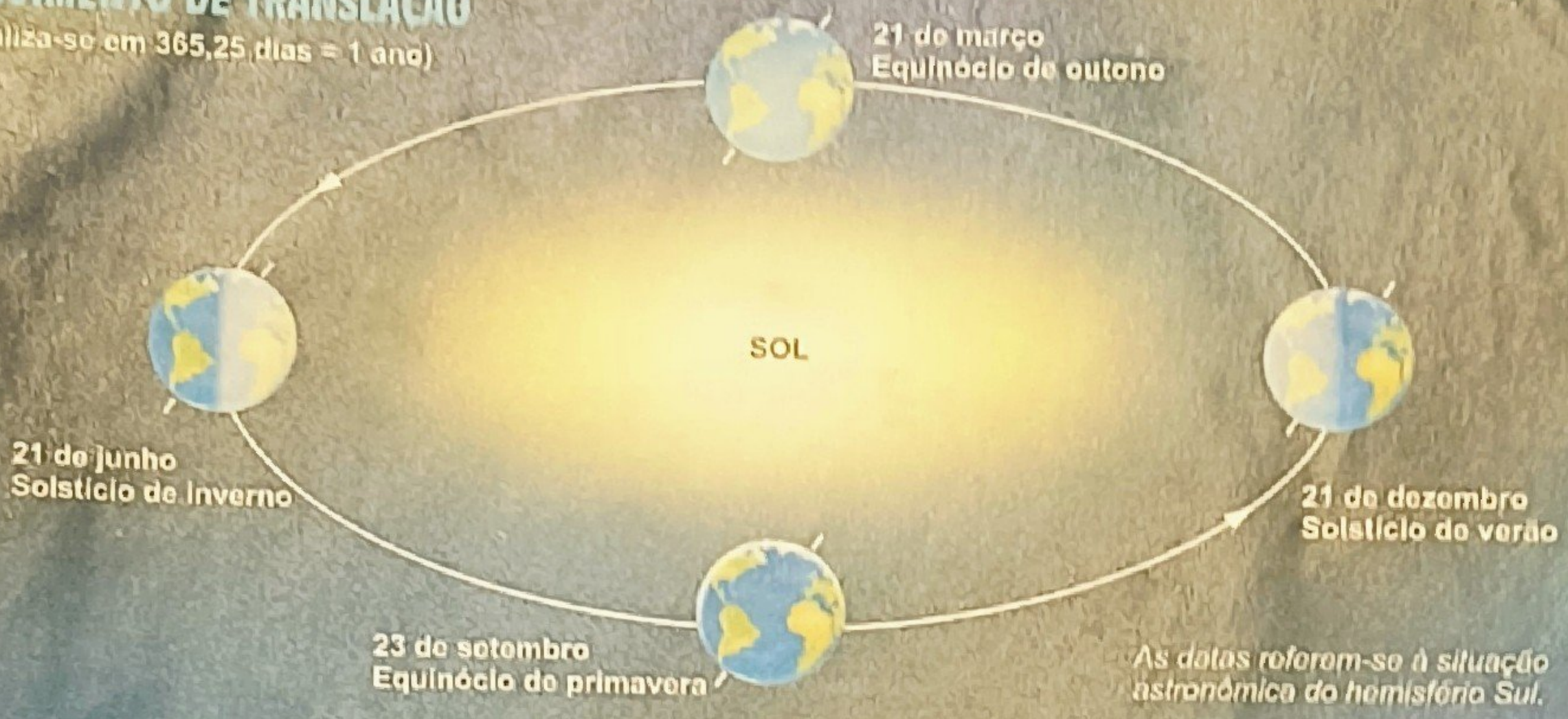

INCLINAÇÃO DO EIXO TERRESTRE

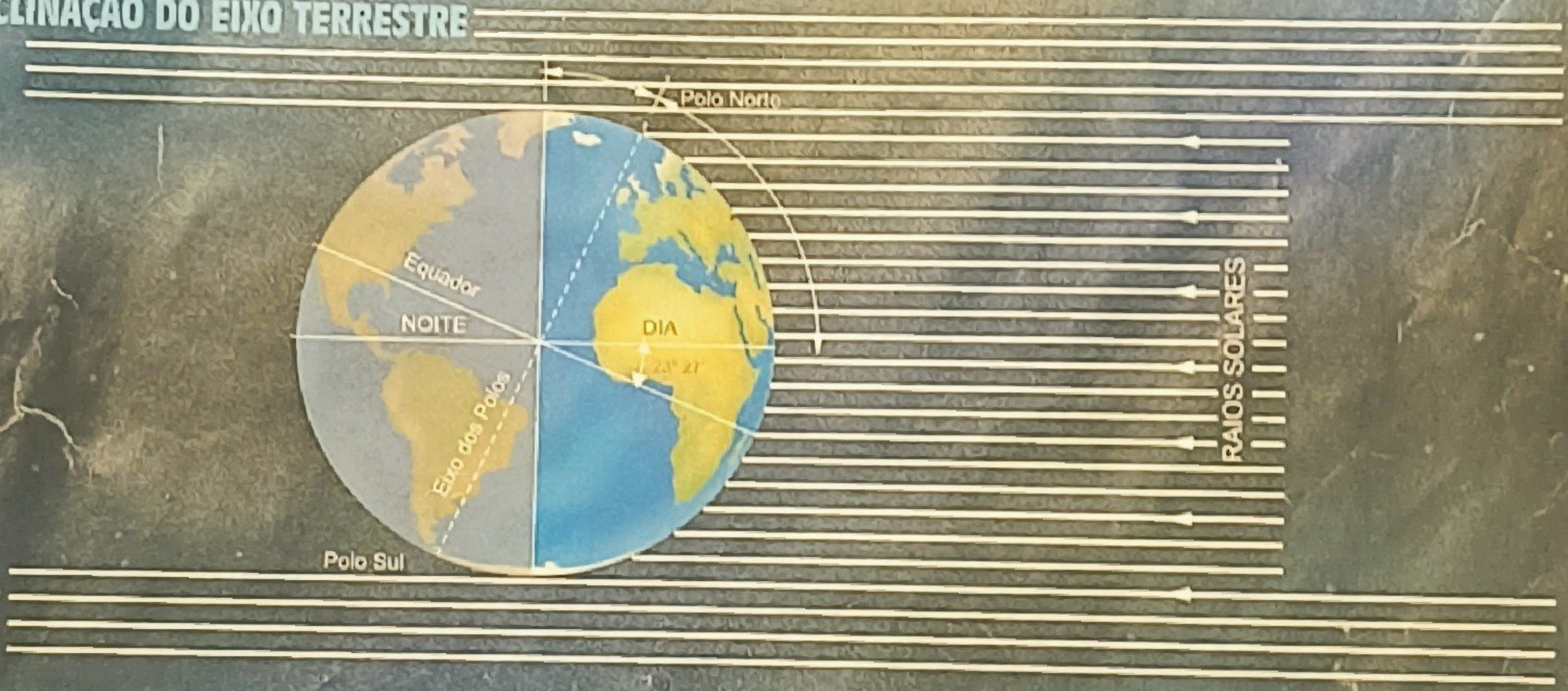

PARALELOS

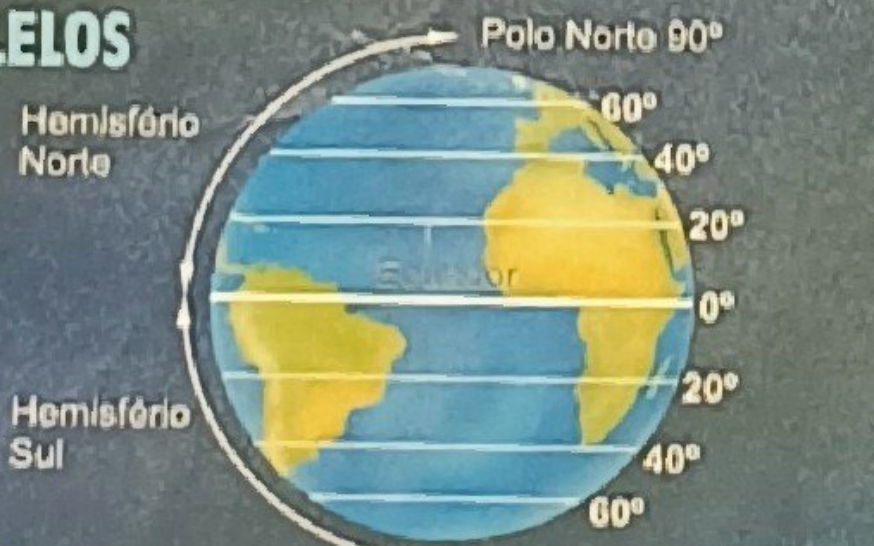

MERIDIANOS

MOVIMENTO DE ROTAÇÃO

(realiza-se em 24 horas = 1 dia)

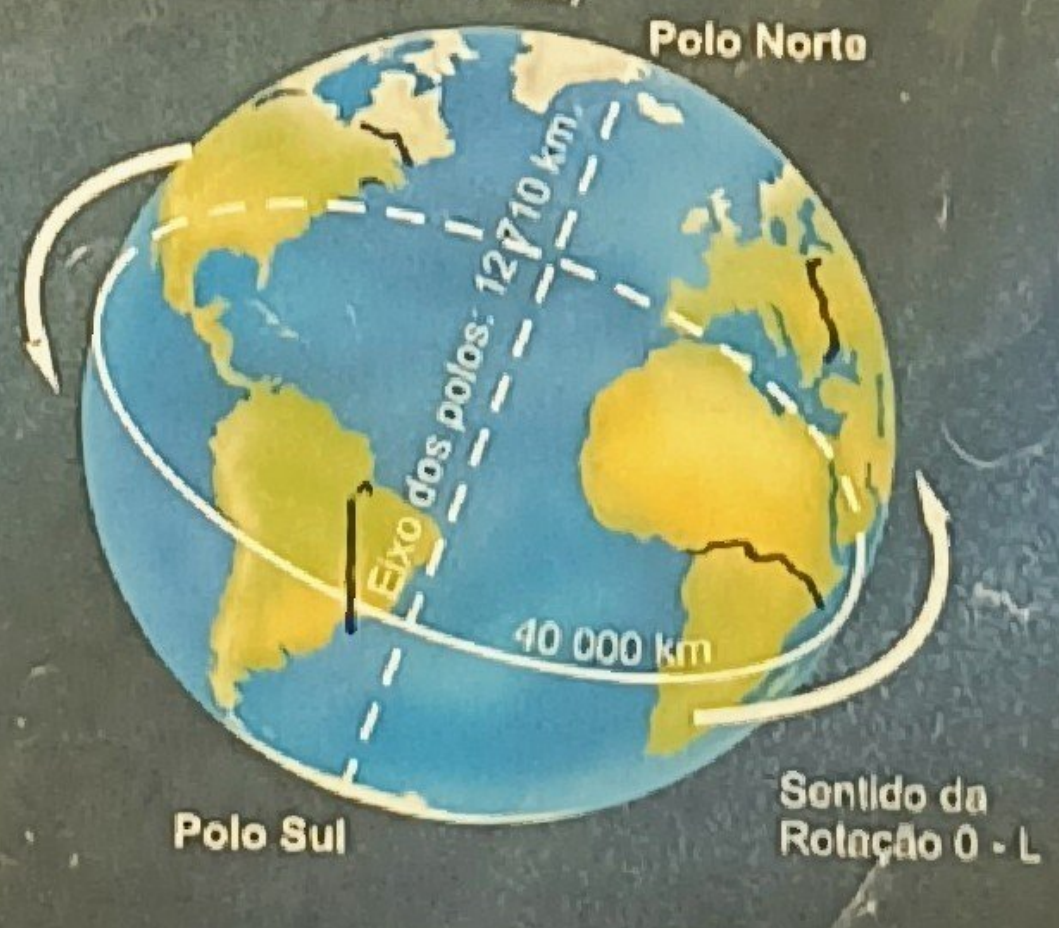

CAMADAS DA TERRA

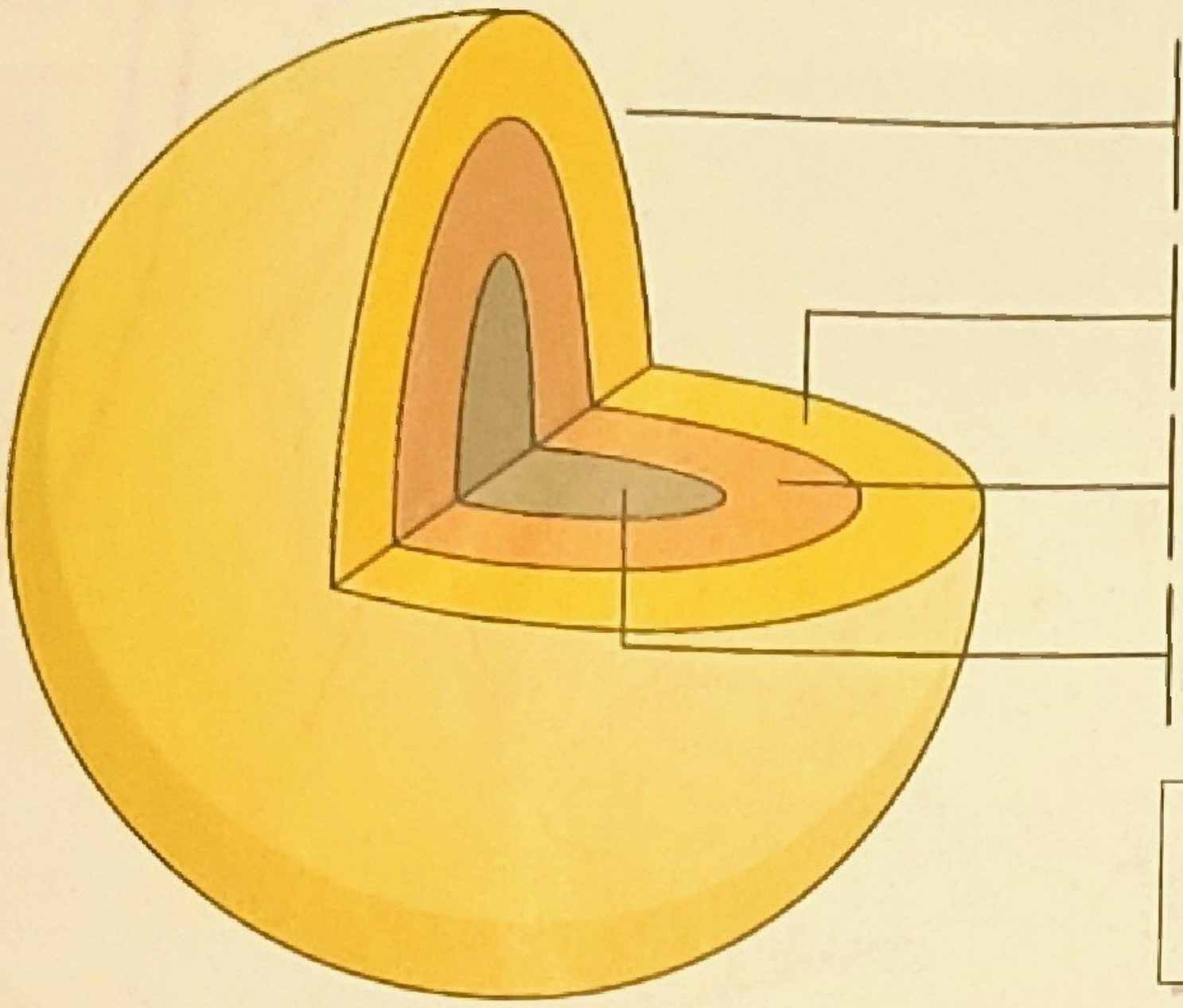

Importantes fenômenos geológicos que afetam a crosta terrestre - como terremotos, maremotos e vulcões - têm sua origem no interior do planeta.

PROJEÇÕES CARTOGRÁFICAS

PROJEÇÃO CILÍNDRICA (MERCATOR)

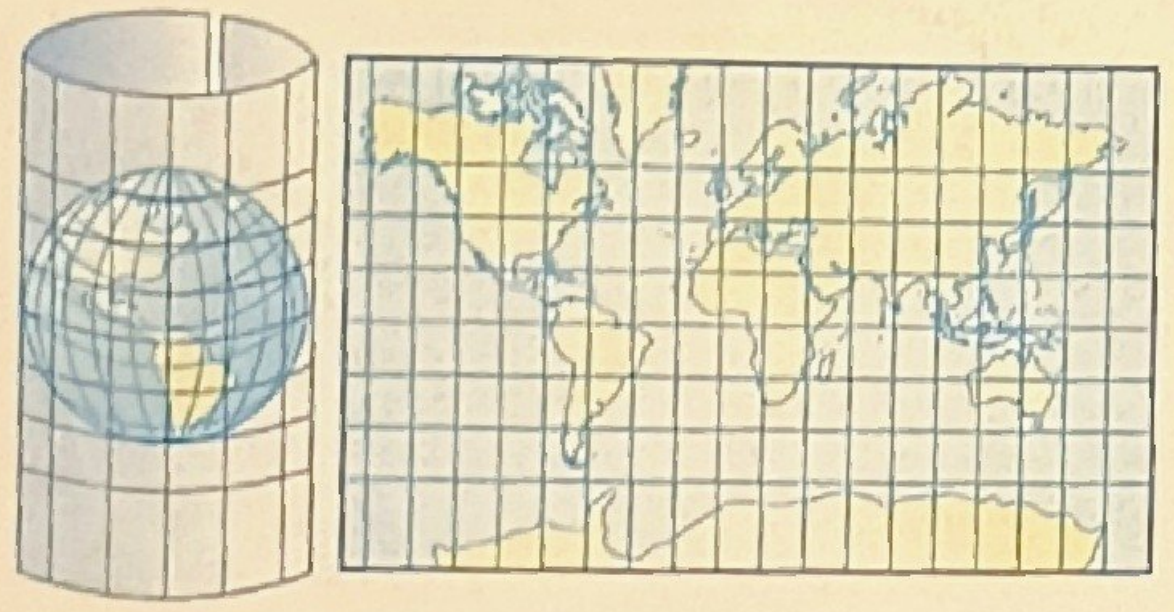

PROJEÇÃO DE PETERS

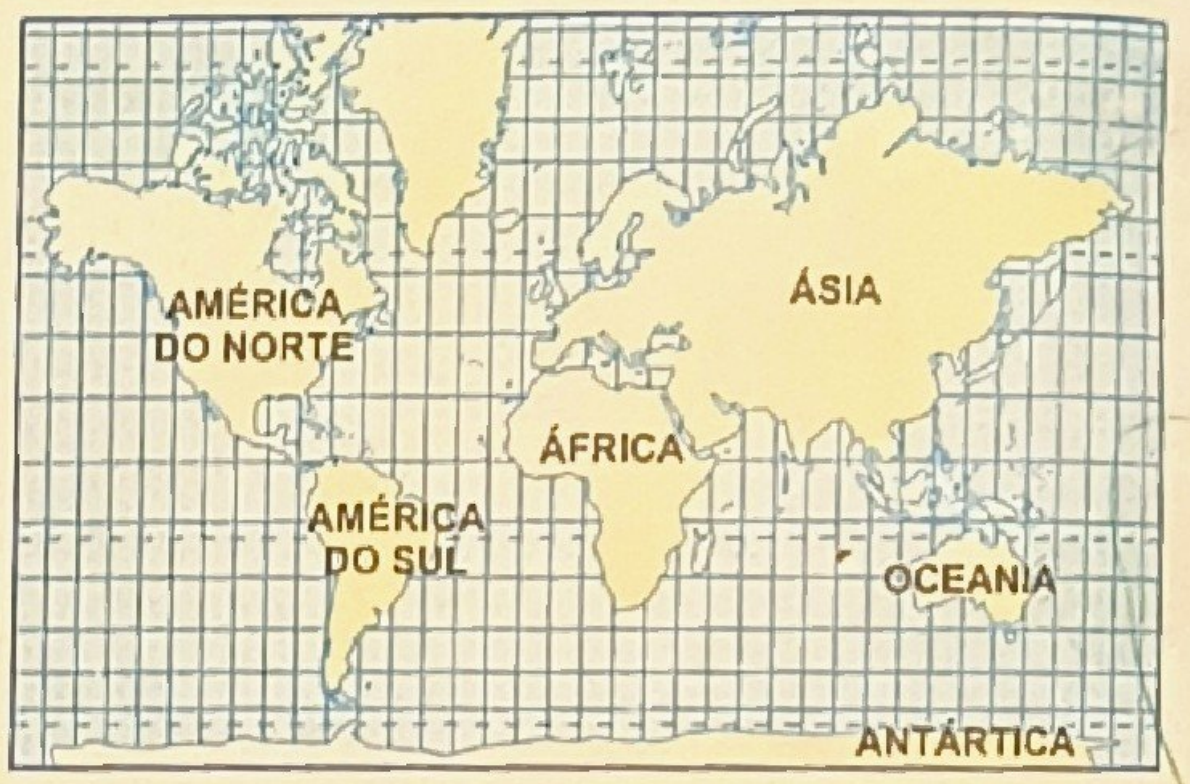

PROJEÇÃO CÔNICA

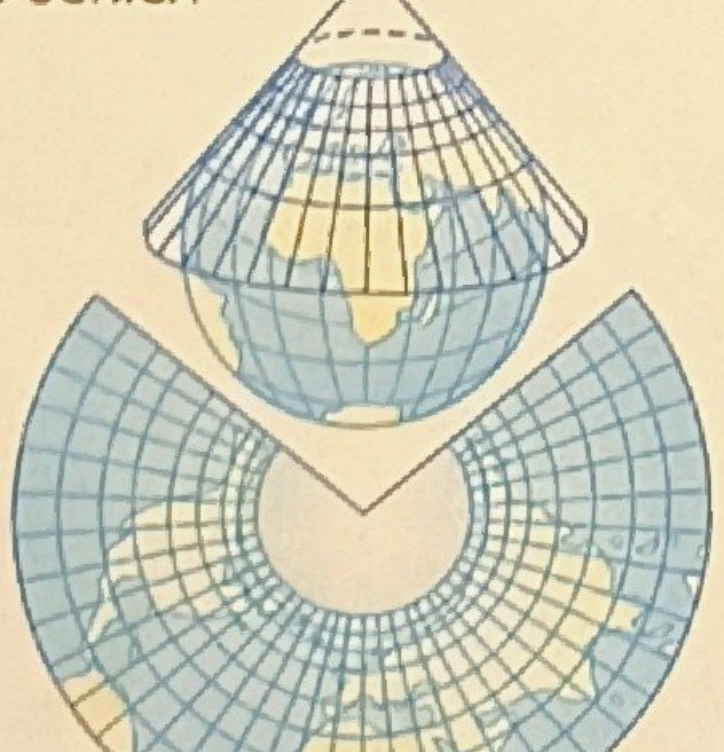

PROJEÇÃO CENTRAL

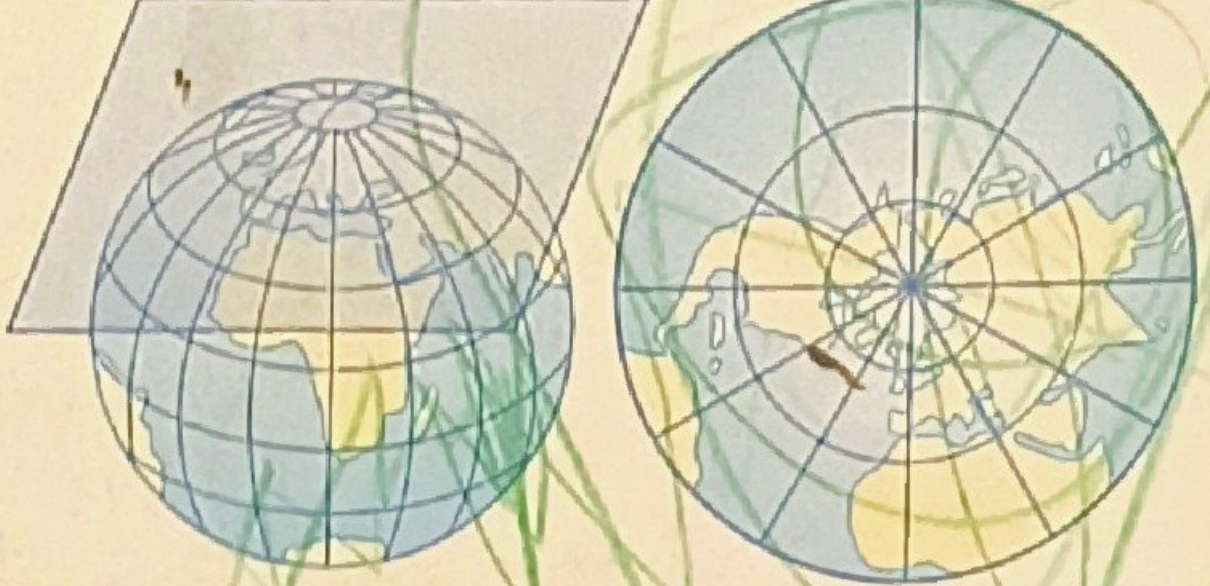

HINO NACIONAL

<u>Parte I</u>

Ouviram do Ipiranga as margens plácidas
De um povo heroico o brado retumbante,
E o sol da liberdade, em raios fúlgidos,
Brilhou no céu da pátria nesse instante.

Se o penhor dessa igualdade
Conseguimos conquistar com braço forte,
Em teu seio, ó liberdade,
Desafia o nosso peito a própria morte!

Ó Pátria amada, Idolatrada, Salve! Salve!

Brasil, um sonho intenso, um raio vívido
De amor e de esperança à terra desce,
Se em teu formoso céu, risonho e límpido,
A imagem do Cruzeiro resplandece.

Gigante pela própria natureza,
És belo, és forte, impávido colosso,
E o teu futuro espelha essa grandeza.
Terra adorada,
Entre outras mil,
És tu, Brasil,
Ó Pátria amada!
Dos filhos deste solo és mãe gentil,
Pátria amada,
Brasil!

<u>Parte II</u>

Deitado eternamente em berço esplêndido,
Ao som do mar e à luz do céu profundo,
Fulguras, ó Brasil, florão da América,
Iluminado ao sol do Novo Mundo!

Do que a terra, mais garrida,
Teus risonhos, lindos campos têm mais flores;
"Nossos bosques têm mais vida",
"Nossa vida" no teu seio "mais amores".

Ó Pátria amada, Idolatrada, Salve! Salve!

Brasil, de amor eterno seja símbolo
O lábaro que ostentas estrelado,
E diga o verde-louro dessa flâmula
"Paz no futuro e glória no passado".

Mas, se ergues da justiça a clava forte,
Verás que um filho teu não foge à luta,
Nem teme, quem te adora, a própria morte.
Terra adorada,
Entre outras mil,
És tu, Brasil,
Ó Pátria amada!
Dos filhos deste solo és mãe gentil,
Pátria amada,
Brasil!

Música: Francisco Manuel da Silva
Letra: Joaquim Osório Duque Estrada

ATLAS
GEOGRÁFICO
ESCOLAR

Este Atlas foi elaborado com cuidadosa pesquisa especializada, utilizando fontes nacionais e estrangeiras para trazer até você, leitor, um conteúdo conciso e atualizado.

Bandeiras dos Estados Brasileiros

Editora BrasiLeitura
O Brasil inteiro lê.

Habilidades Desenvolvidas

HABILIDADES DE LEITURA | ESTÍMULO VISUAL | HABILIDADES COGNITIVAS | 6+ A PARTIR DE 6 ANOS

ISBN 978-85-7398-022-6
9 788573 980226